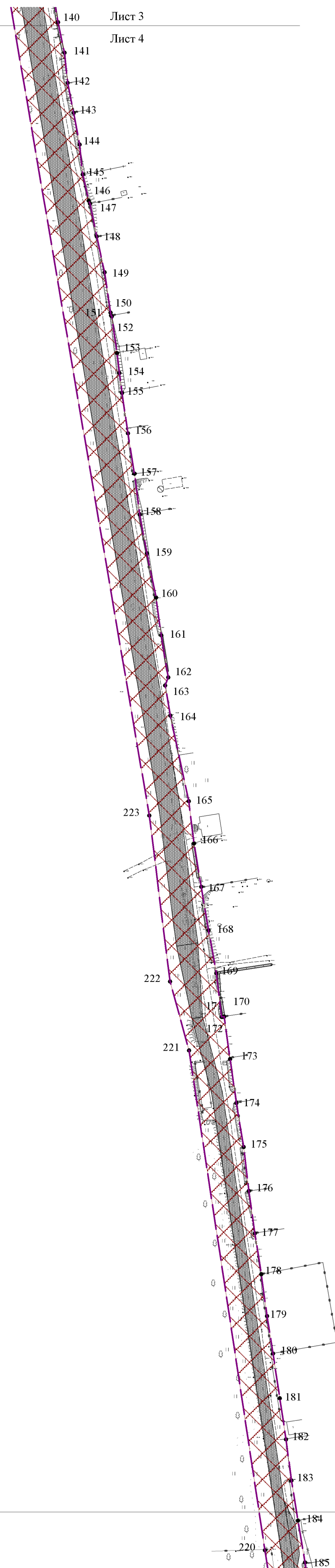





**ПРОЕКТ ПЛАНИРОВКИ ТЕРРИТОРИИ Г. БЕРДСК, УЛИЦЫ ПОЛЕВАЯ ОТ УЛ. М. ГОРЬКОГО ДО  
БЕРДСКОГО ГОРОДСКОГО КЛАДБИЩА С ПРОЕКТОМ МЕЖЕВАНИЯ В ЕГО СОСТАВЕ**

**ЧЕРТЕЖ ГРАНИЦ ЗОН ПЛАНИРУЕМОГО РАЗМЕЩЕНИЯ ЛИНЕЙНЫХ ОБЪЕКТОВ.  
ЧЕРТЕЖ ГРАНИЦ ЗОН ПЛАНИРУЕМОГО РАЗМЕЩЕНИЯ ЛИНЕЙНЫХ ОБЪЕКТОВ,  
ПОДЛЕЖАЩИХ РЕКОНСТРУКЦИИ В СВЯЗИ С ИЗМЕНЕНИЕМ ИХ МЕСТОПОЛОЖЕНИЯ М 1:2000**



**УСЛОВНЫЕ ОБОЗНАЧЕНИЯ**

**ГРАНИЦЫ**

-  Границы территории, в отношении которой осуществляется подготовка проекта планировки
-  Граница зон планируемого размещения линейных объектов
-  Номера характерных точек границ зон планируемого размещения линейных объектов

**ТРАНСПОРТНАЯ ИНФРАСТРУКТУРА**

-  Улично-дорожная сеть

**Примечание:**

1. Границы зон планируемого размещения линейных объектов, подлежащих реконструкции в связи с изменением их местоположения в границах проектирования отсутствуют.

ПП 39/ПМ 40-2020-2					
Проект планировки территории г. Бердск, улицы Полевая от ул. М. Горького до Бердского городского кладбища с проектом межевания в его составе					
Изм.	Кол.уч.	Лист	Рядок	Подп.	Дата
Разработал	Трундаева О.А.			<i>OT</i>	
Проверил	Давыдович Г.В.			<i>GD</i>	
ГАП	Ильина Е.А.			<i>EA</i>	
ГИП	Русских С.А.			<i>CA</i>	
Н. контр.	Бутаков Е.В.			<i>EB</i>	
Утвердил	Мусийчук С.В.			<i>CS</i>	
				Основная часть	
				Стадия	Лист
				ПП	2.4
				Листов	
				5	
ООО "Герпланпроект"					

Лист 4

Лист 5